



NOS PASSOS DE DOM VIÇOSO

ROTA E ALTIMETRIA

BEM-VINDO A SANTUÁRIO DO CARAÇA

	0,00	Santuário do Caraça. Oratório em frente a Igreja.	20° 5'50.56"S 43°29'19.92"W elev - 1279m
	0,05	Calçamento de Pedra.	
	0,40	Siga para Cascatona.	
	1,00		20° 5'32.35"S 43°29'37.85"W elev - 1284m
	2,00		20° 5'6.49"S 43°29'47.96"W elev - 1322m
	3,00		20° 4'40.64"S 43°29'43.61"W elev - 1205m
	3,40	Lage de pedra.	
	4,00		20° 4'23.68"S 43°29'37.68"W elev - 1182m
	4,40	Escadaria para a Cascatona.	
	4,50	Vista da Cascatona.	
	4,60	Nossa Senhora. Oratório.	20° 4'15.26"S 43°29'23.99"W elev - 1135m
	5,00	Trilha das Pedras.	20° 4'11.88"S 43°29'17.26"W elev - 1084m
	5,40	Ponte pequena.	
	6,00	Ponte.	20° 3'44.95"S 43°29'35.32"W elev - 1084m
	7,00		20° 3'27.43"S 43°29'27.31"W elev - 925m



















	8,00		20° 3'41.2"S 43°29'11.81"W elev - 814m
	8,50	Tronqueira.	
	8,60		
	9,00	Porteira.	20° 2'36.48"S 43°29'6.61"W elev - 766m
	9,10		
	9,60		
	10,00	Porteira. Siga pelo asfalto no sentido da portaria.	20° 2'11.79"S 43°29'12.41"W elev - 772m
	10,50	Continue sentido portaria.	
	11,00	Continue sentido portaria.	20° 1'41.84"S 43°28'55.78"W elev - 737m
	11,20	Portaria do Santuário do Caraça. Oratório.	















BEM-VINDO A SANTANA DO MORRO

	11,60	Siga pela terra no sentido de Santana do Morro.	
	12,00	Pousada Pico do Sol.	20° 1'23.79"S 43°28'45.20"W elev - 736m
	12,40		
	12,70	Casa do Vo.	
	13,00		20° 1'2.67"S 43°28'22.07"W elev - 742m



	13,60	Fim do calçamento.	
	14,00		20° 0'56.51"S 43°28'1.59"W elev - 741m
	15,00	Siga margeando o rio.	20° 1'10.73"S 43°27'45.58"W elev - 745m
	15,90	Riacho.	
	16,00		20° 1'35.82"S 43°27'35.74"W elev - 747m
	16,10		
	17,00		20° 1'23.76"S 43°27'10.29"W elev - 807m
	17,90		
	18,00		20° 1'34.00"S 43°26'52.11"W elev - 818m
	19,00		20° 2'3.71"S 43°26'36.49"W elev - 830m
	19,60		
	20,00		20° 2'7.54"S 43°26'31.95"W elev - 821m
	20,70		
	21,00		20° 2'42.00"S 43°26'25.95"W elev - 811m
	21,40	Entrada do Bicami de Pedra.	
	21,50	Bicami de Pedra. Oratório.	20° 2'52.97"S 43°26'25.03"W elev - 799m




	21,70	Saída do Bicami de Pedra.	
	22,00		20° 2'57.21"S 43°26'24.91"W elev - 802m
	22,80		
	23,00		20° 2'55.40"S 43°26'1.30"W elev - 785m
	24,00		20° 2'36.63"S 43°25'33.68"W elev - 763m
	24,10		
	24,20	Siga para a linha de trem.	
	24,30	Pela lateral da linha de trem.	
	25,00	Saia da linha de trem.	20° 3'46.2"S 20° 3'46.2"S elev - 768m
	25,10		
	25,50		
	26,00		20° 3'17.57"S 43°24'52.56"W elev - 775m
	26,80	Riacho.	
	27,00		20° 3'47.82"S 43°24'44.04"W elev - 753m



BEM-VINDO A CATAS ALTAS

	27,70	Calçamento de Catas Altas.	
	27,90	Oratório.	
	28,00		20° 4'6.82"S 43°24'32.29"W elev - 737m
	28,20		
	28,30	Rua São Miguel a direita.	
	28,50	Continue em frente.	
	28,70	Praça Monsenhor Marques.	
	29,00	Praça da Igreja Matriz.	20° 4'31.39"S 43°24'31.62"W elev - 763m
	29,10	Siga no sentido Morro da Água Quente pela rua Monsenhor Barros	
	29,70	Siga no sentido Igreja Santa Quitéria.	
	29,80	Siga no sentido Morro da Água Quente.	
	30,00	Início de terra.	20° 4'59.42"S 43°24'33.75"W elev - 775m
	31,00		20° 5'16.17"S 43°24'50.31"W elev - 777m
	32,00		20° 5'25.65"S 43°24'27.16"W elev - 777m
	33,00		20° 5'38.46"S 43°24'11.48"W elev - 767m














	34,00		20° 6'8.56"S 43°24'12.39"W elev - 757m
	34,20		
	34,30	Represa.	
	34,50	Barragem.	





BEM-VINDO A MORRO DA ÁGUA QUENTE

	34,70	Calçamento.	
	35,00		20° 6'31.29"S 43°24'20.00"W elev - 759m
	35,30	Calçamento. Vinho Artesanal do Lobão.	
	35,40		
	35,50	Rua Direita.	
	35,70	Igreja Senhor do Bonfim. Oratório.	
	35,80	Apicultura Mel Nazareth.	
	36,00	Rodovia - Rancho do Pote. Restaurante.	20° 6'53.37"S 43°24'11.10"W elev - 745m
	36,10	Cuidado na travessia de Rodovia. Ande sempre pelo acostamento (lado esquerdo da Rodovia).	
	37,00		20° 7'29.87"S 43°24'12.19"W elev - 800m
	37,50	Pontilhão atenção.	

















	38,00		20° 7'57.95"S 43°24'6.25"W elev - 830m
	39,00	Saia da Rodovia - inicio da Canga.	20° 8'12.05"S 43°24'28.58"W elev - 896m
	40,00		20° 8'19.27"S 43°24'1.92"W elev - 920m
	40,10		
	40,40		
	41,00		20° 8'44.12"S 43°24'21.62"W elev - 936m
	42,00	Trevo da Vale.	20° 8'58.26"S 43°24'41.48"W elev - 882m
	43,00		20° 9'30.24"S 43°24'43.64"W elev - 888m
	44,00		20° 9'58.08"S 43°24'22.84"W elev - 874m
	44,60		
	45,00		20°10'24.67"S 43°24'24.48"W elev - 820m

BEM-VINDO A SANTA RITA DURÃO

	45,30	Asfalto de Santa Rita Durão.	
	46,00		20°10'46.48"S 43°24'25.03"W elev - 819m
	46,70	Sentido Ponte.	
	46,75	Ponte sobre o Rio Piracicaba.	



	46,80		
	47,00		20°10'55.25"S 43°24'55.69"W elev - 820m
	47,10	Igreja de Santa Rita Durão. Oratório.	20°10'56.70"S 43°24'56.48"W elev - 823m
	48,00	Igreja Nossa Senhora do Rosário.	20°11'17.08"S 43°24'56.75"W elev - 828m
	48,40		
	48,50	Início de terra.	
	49,00	Riacho.	20°11'42.03"S 43°25'13.62"W elev - 836m
	49,10		
	50,00	Riacho	20°12'12.38"S 43°25'34.61"W elev - 858m
	51,00		20°12'33.59"S 43°25'32.07"W elev - 885m
	52,00		20°12'46.56"S 43°25'4.28"W elev - 879m
	53,00		20°13'8.88"S 43°24'52.91"W elev - 881m
	54,00		20°13'37.16"S 43°24'49.17"W elev - 881m
	55,00		20°14'44.7"S 43°24'40.18"W elev - 774m

BEM-VINDO A BENTO RODRIGUES






55,50 Guarita de Bento Rodrigues.
Entrada com identificação



















NOS PASSOS DE
DOM VIÇOSO

	56,00	Trecho com ausência de marcos de Km.	20°13'58.62"S 43°24'54.43"W elev - 743m
	57,00	Portão amarelo. Ausência de marco de Km.	20°13'59.89"S 43°25'14.66"W elev - 733m
	57,30		
	57,90	Guarita de Bento Rodrigues. Saida com identificação.	
	58,00		20°14'21.35"S 43°25'19.15"W elev - 707m
	59,00		20°14'42.50"S 43°25'11.95"W elev - 771m
	60,00		20°15'9.64"S 43°25'4.35"W
	60,70	Ponte sobre o Rio Gualaxo.	
	61,00		20°15'29.65"S 43°24'53.34"W elev - 726m
	61,20	Bica d'água.	
	62,00		20°15'40.24"S 43°24'33.29"W elev - 753m
	63,00		20°15'53.88"S 43°24'27.18" elev - 741m

BEM-VINDO A CAMARGOS

	64,00	Entrada de Camargos.	20°16'7.09"S 43°24'19.93"W elev - 747m
	64,20	Ponte.	
	64,50	Igreja de Camargos - Chafariz. Oratório.	20°16'16.22"S 43°24'7.66"W elev - 740m



	64,80	Restaurante L.V. (Silvana).	
	65,00		20°16'27.70"S 43°24'7.52"W elev - 747m
	66,00		20°16'59.76"S 43°23'54.13"W elev - 756m
	67,00		20°17'22.93"S 43°24'4.87"W elev - 769m
	68,00		20°17'51.27"S 43°23'59.50"W elev - 828m
	68,70		
	69,00		20°18'14.45"S 43°24'1.17"W elev - 867m
	70,00	Oratório. Porteira do Restaurante da Faz da Palha a 500m, entrando na fazenda (somente finais de semana e feriados).	20°18'46.84"S 43°24'12.50"W elev - 897m
	71,00		20°18'55.47"S 43°24'28.49"W elev - 879m
	72,00		20°19'2.68"S 43°24'32.42"W elev - 867m
	72,80		
	73,00		20°19'17.98"S 43°24'54.18"W elev - 868m
	74,00		20°19'33.22"S 43°24'52.12"W elev - 872m
	75,00	Ponto de ônibus.	20°20'0.34"S 43°24'26.81"W elev - 896m
	76,00		20°20'0.48"S 43°24'45.23"W elev - 907m
	77,00		20°20'0.81"S 43°25'13.55"W elev - 920m





78,00

20°20'19.94"S
43°25'34.26"W
elev - 840m



79,00

20°20'49.22"S
43°25'37.51"W
elev - 756m

BEM-VINDO A MARIANA



80,00

20°21'13.29"S
43°25'30.37"W
elev - 717m



80,50

Estrada MG 129 - siga pela pista de caminhada e Cooper pela esquerda.



81,00

Ponto de ônibus.

20°21'28.46"S
43°25'17.68"W
elev - 723m



81,80

Rotatória, continue em frente.



82,00

À direita na Av. João Ramos Filho.
Sentido Centro.

20°21'48.43"S
43°25'0.81"W
elev - 703m



82,60

À esquerda na travessa Santa Cruz.



82,70

À direita na Av. Manoel Leandro Correa.



83,00

Continue em frente.

20°22'16.04"S
43°25'1.24"W
elev - 700m



83,60

À esquerda na Rua Dezesesseis de Julho.



83,70

À direita na rua Zizinha Camelo.



83,80

À direita na rua Salvador Furtado.



83,90

À esquerda na Rua Frei Durão sentido
Morro da Cartuxa.



84,00

Continue sempre em frente
na rua Dom Viçoso.

20°22'44.67"S
43°24'59.58"W
elev - 714m



NOS PASSOS DE
DOM VIÇOSO



84,50 Oratório.
Continue sempre em frente pela
Rua Conego Amando.



85,00 Atravesse a BR 356 seguindo para Morro da
Cartuxa pela rua Capitão Lúcio.

20°23'15.53"S
43°24'51.80"W
elev - 731m



86,00 Siga pela Rua da Cartuxa.

20°23'41.77"S
43°24'49.62"W
elev - 784m



87,00 Siga pela Rua da Cartuxa. Estrada de terra.

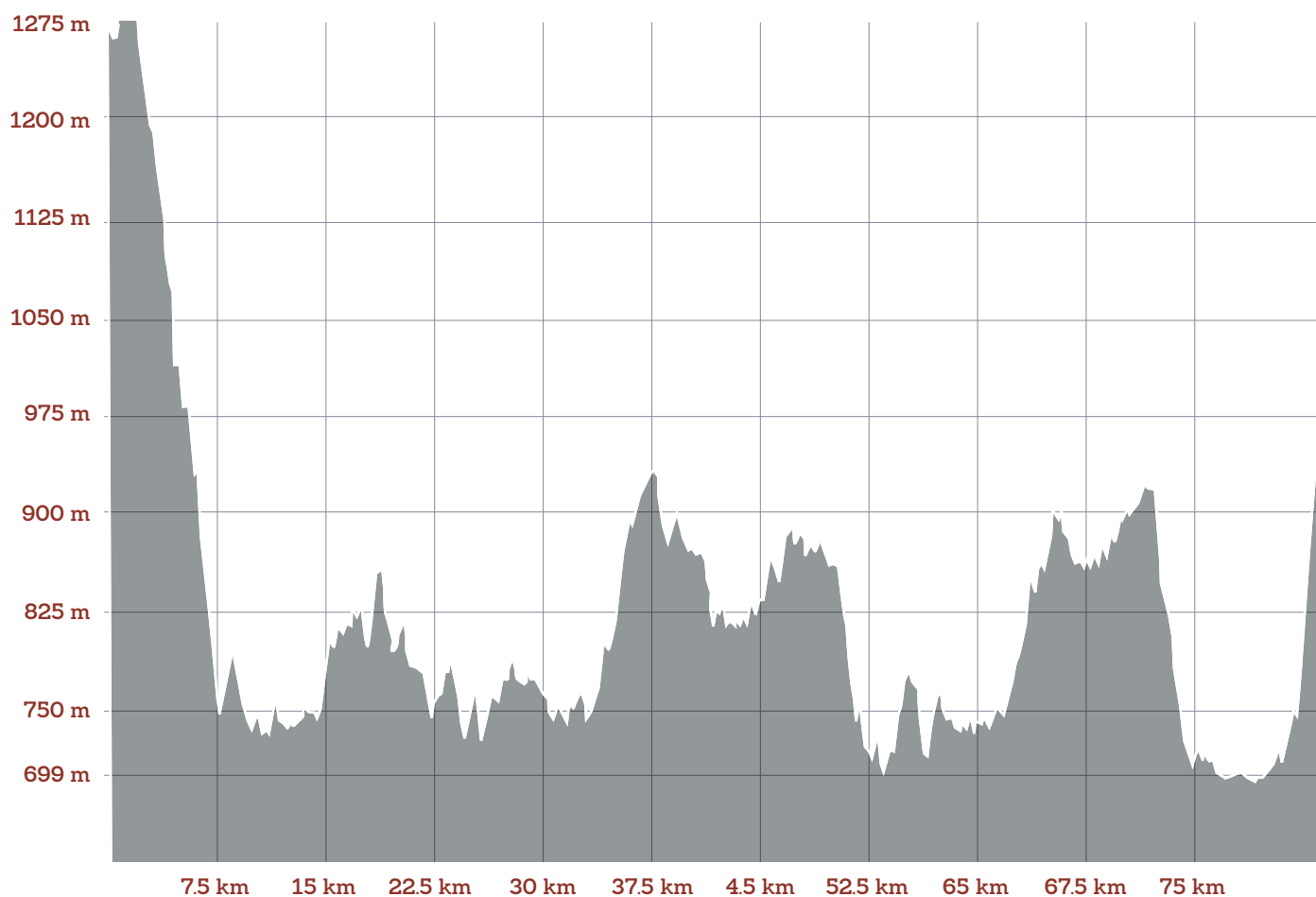
20°24'3.28"S
43°24'55.42"W
elev - 902m



88,00 Casa de Dom Viçoso.
Oratório.

20°24'10.55"S
43°24'37.94"W
elev - 960m

ALTIMETRIA



NOS PASSOS DE
DOM VIÇOSO



www.domvicoso.org.br

✉ contato@domvicoso.org.br

📷 [@nospassosdedomvicoso](https://www.instagram.com/nospassosdedomvicoso)